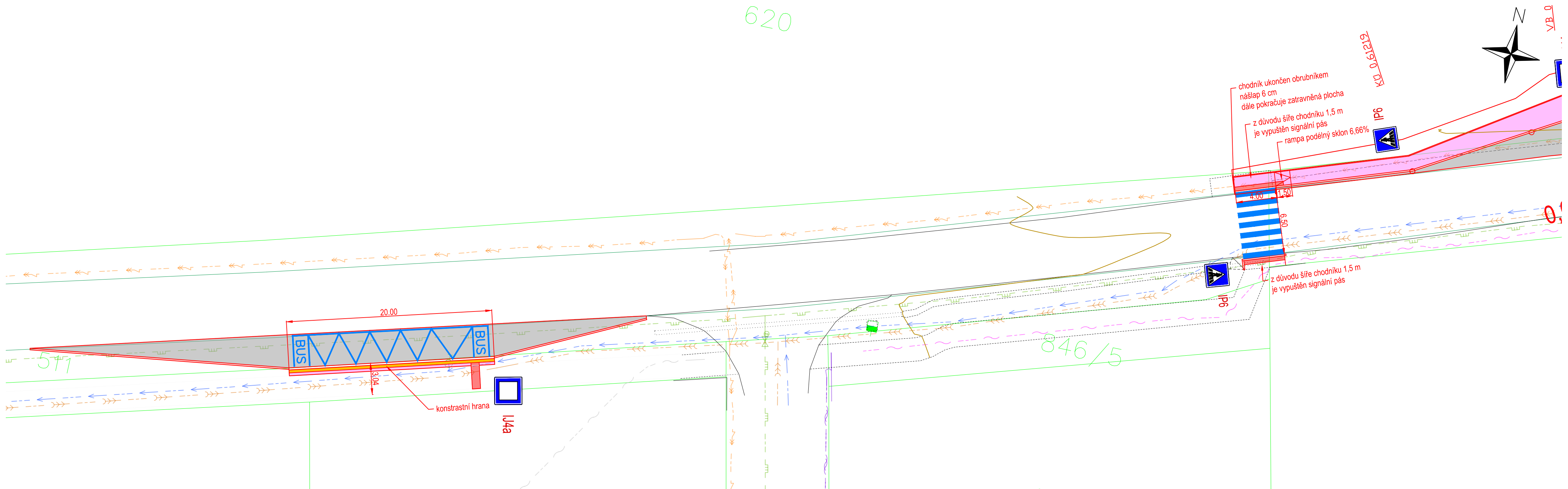



620



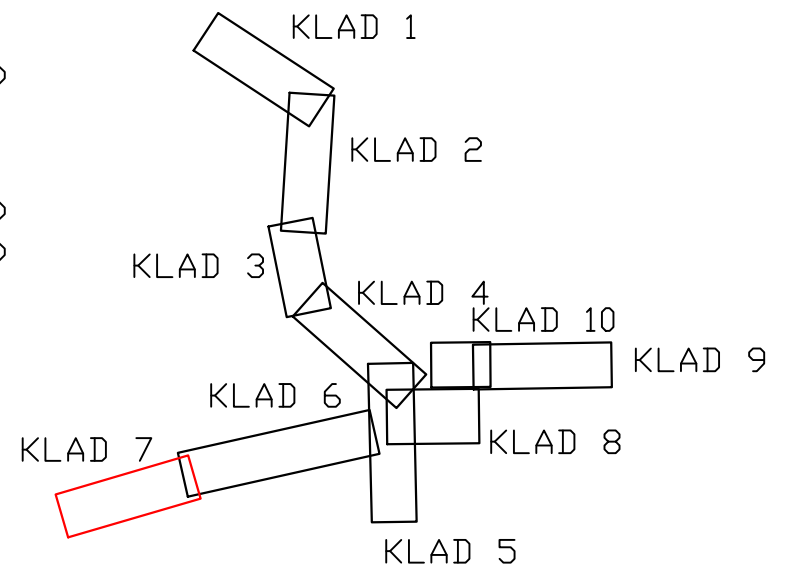
LEGENDA:

- STÁVAJÍCÍ STAV
- VRSTEVNICE - 1m
- KATASTRÁLNÍ MAPA
- NOVÝ STAV
- NOVÉ VODROVNÉ DOPRAVNÍ ZNAČENÍ
- E1 ULIČNÍ VPUST
- B2 NOVÉ SVISLÉ DOPRAVNÍ ZNAČENÍ
- CHODNÍK - BETONOVÁ DLAŽBA
- HMATNÉ PRVKY PRO NEVIDOMÉ - BETONOVÁ RELIÉFNÍ DLAŽBA
- VOZOVKA - ASFALTOBETON
- ZATRAVNĚNÍ

STÁVAJÍCÍ INŽENÝRSKÉ SÍTĚ

- PODZEMNÍ METALICKÝ VEDENÍ (CETIN, a.s.)
- PODZEMNÍ OPTICKÝ VEDENÍ (CETIN, a.s.)
- NEPROVOZOVANÉ PODZEMNÍ SDĚLOVACÍ VEDENÍ (CETIN, a.s.)
- PODZEMNÍ VEDENÍ NÍZKÉHO NAPĚTÍ (ČEZ DISTRIBUCE, a.s.)
- NADZEMNÍ VEDENÍ NÍZKÉHO NAPĚTÍ (ČEZ DISTRIBUCE, a.s.)
- NADZEMNÍ VEDENÍ VYSOKÉHO NAPĚTÍ (ČEZ DISTRIBUCE, a.s.)
- PODZEMNÍ VEDENÍ VYSOKÉHO NAPĚTÍ (ČEZ DISTRIBUCE, a.s.)
- PLYN (GRIDSERVICES, s.r.o.)
- KANALIZACE (OBEC KÁRANÝ)
- VODOVOD (OBEC KÁRANÝ)

KLADY LISTŮ:



Před zahájením zemních prací vytyčít všechny inženýrské sítě a dodržovat podmínky jejich správců! Zákes inženýrských sítí neslouží jako vytyčovací výkres, kabely nutno vytyčít a jejich hloubkové a směrové uložení ověřit sondami!

Souřadnicový systém: S-JTSK

Výškový systém: BPV

ENDCon NDCon s.r.o. Zlatnická 10/1582, 110 00 Praha 1, Česká republika, tel.: +420 251 019 231, IČ: 64939511, DIČ: CZ64939511			
Vypracoval: Ing. Iveta Látalová	Vedoucí projektu: Ing. Pavel Ibl	Autorizace:	Paré:
Kreslil: Ing. Iveta Látalová	Odpovědný projektant: Ing. Pavel Ibl		
Investor: Obec Sluštice Sluštice 21, 250 84 Sluštice			Podpis:
Výstavba a rekonstrukce chodníků v obci Sluštice			
Část: C. Situační výkresy	Stupeň: DUSP/DPS	Formát: 7A4	Datum: 09/2020
Obsah: Koordinální situační výkres - 7.část	Měřítko: 1:250	Č. zakázky: 763/20	Č. přílohy: C.3.7.