

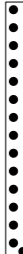






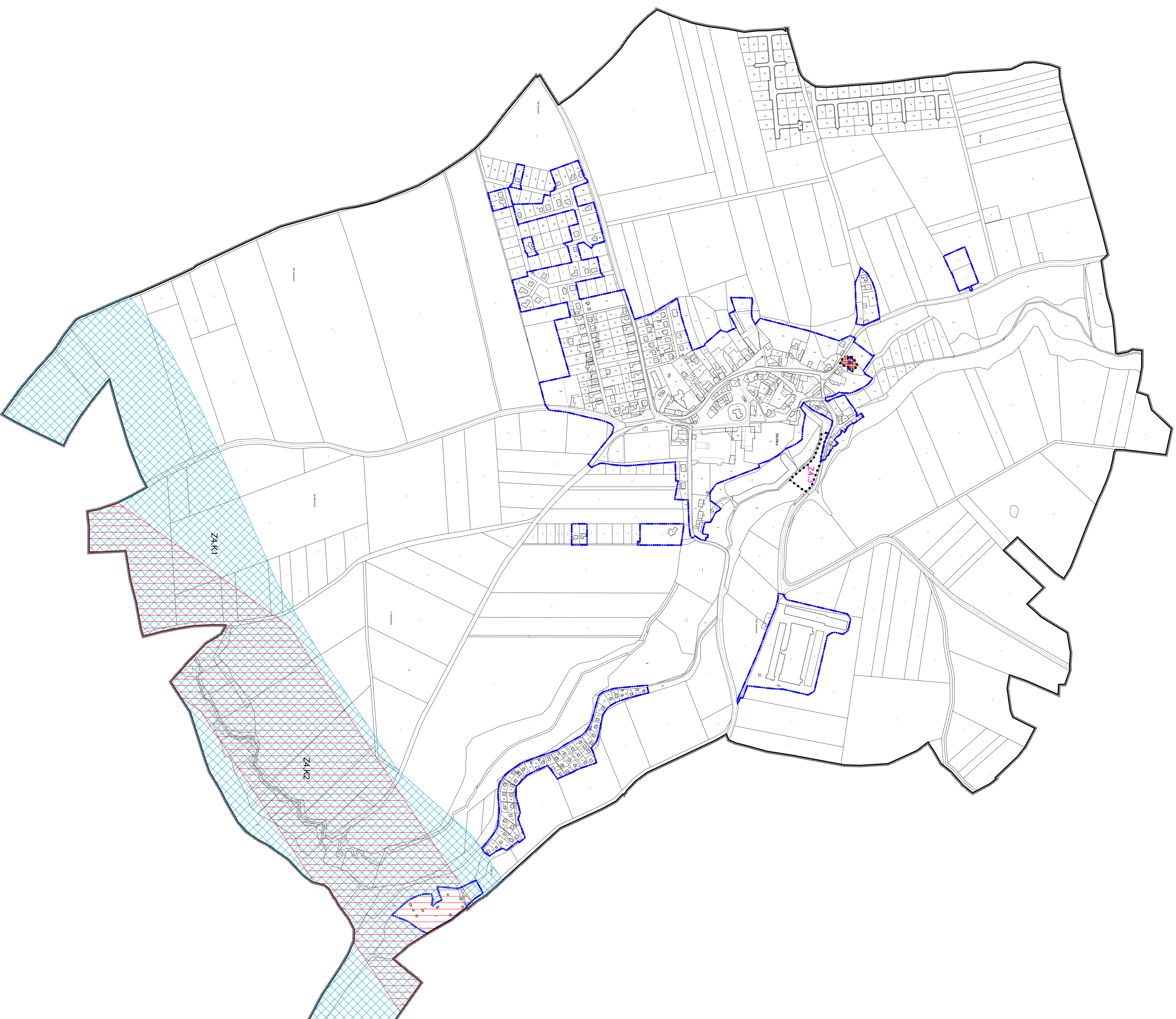


- LEGENDA** *zmluva 1:4*
-  HRANICE REŠENÉHO ÚZEMÍ
 -  HRANICE ZASTAVENÉHO ÚZEMÍ
 -  ZASTAVITELNÉ PLOCHY
 -  PLOCHY PŘESTAVBY
 -  KORIDOR - PŘELOŽKA SILNICE II/101
 -  KORIDOR PRO DVOJITÉ VĚDENÍ 400Kv
 -  ČECHY STŘED - CHODOV
 -  FUNKČNÍ VYUŽITÍ ÚZEMÍ
 -  PLOCHY S OBYTNĚ SMÍŠENOU FUNKCÍ



MĚŘITKO 1:5 000
1 cm = 50 m



ZMĚNA Č.4 ÚPO SLUŠTICE

DOKUMENTACE K VYDÁNÍ ZMĚNY

OBEDOVATEL:	OBEC SLUŠTICE	DATUM VYMOTOVÁNÍ:	
ZPRACOVATEL:	ŠIBERGA 271, 289 04	11/2018	
VYPRACOVATEL:	ING. ARCH. IVAN VAVRIK Jablunka 32, Pánský 6	1:5000	
HLAVNÍ VÝKRES:	ING. ARCH. MATEJKA ROŠTIH	02.0.0 VYKRES:	01
KOMPLEXNÍ ŘEŠENÍ ÚZEMÍ OBCE			